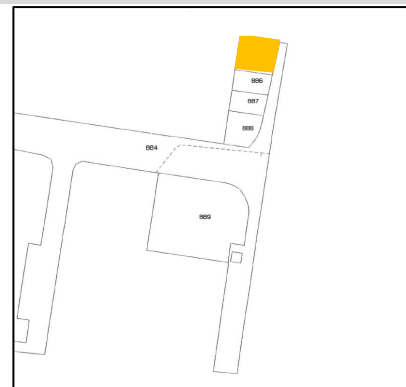


INQUADRAMENTO



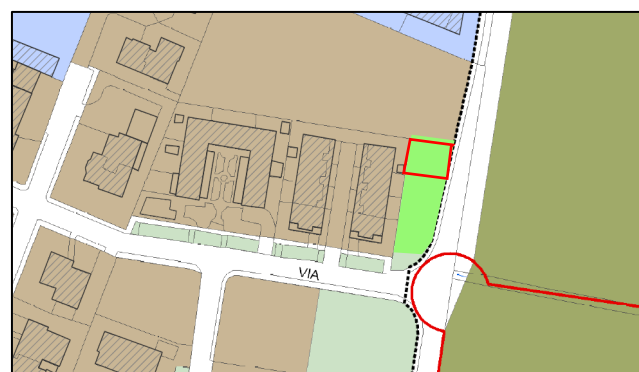
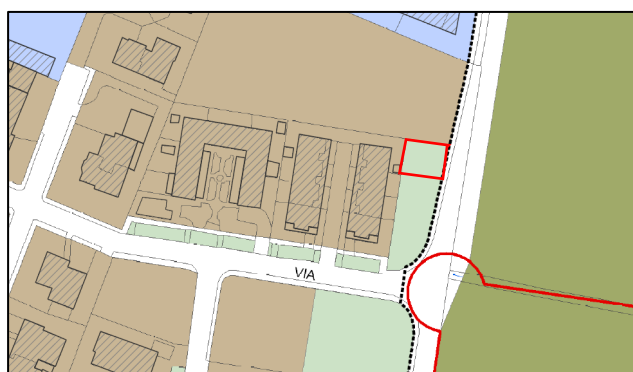
DATI CATASTALI NCT Fg.4 map.885










L'area risulta urbanizzata, adiacente al tessuto residenziale consolidato ed interclusa tra quest'ultimo e una strada chiusa.

La superficie e la morfologia che caratterizzano il mappale, non ne permettono la nuova costruzione di fabbricati residenziali nel rispetto delle norme che regolano le distanze dai confini, dalle strade e dagli edifici esistenti.









VARIAZIONE AL PIANO DI GOVERNO DEL TERRITORIO



LEGENDA

-  Limite comunale
-  Perimetro tessuto urbano consolidato
-  Perimetro Tessuto urbano storico
-  Zona A Tessuto urbano storico
-  Zona B Tessuto residenziale recente e di completamento
-  Zona B1 Tessuto residenziale con previsioni in corso di attuazione
-  Zona D1 Tessuto produttivo recente e di completamento

LEGENDA

-  Limite comunale
-  Perimetro tessuto urbano consolidato
-  Perimetro Tessuto urbano storico
-  Zona A Tessuto urbano storico
-  Zona B Tessuto residenziale recente e di completamento
-  Zona B1 Tessuto residenziale con previsioni in corso di attuazione
-  Zona D1 Tessuto produttivo recente e di completamento
-  Verde privato