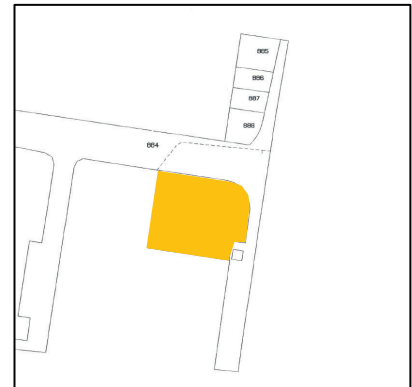


INQUADRAMENTO

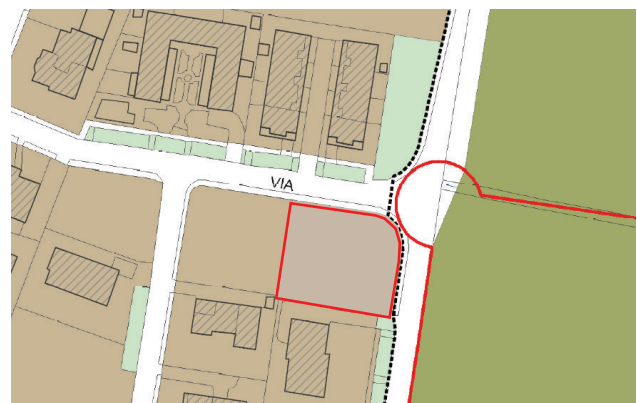
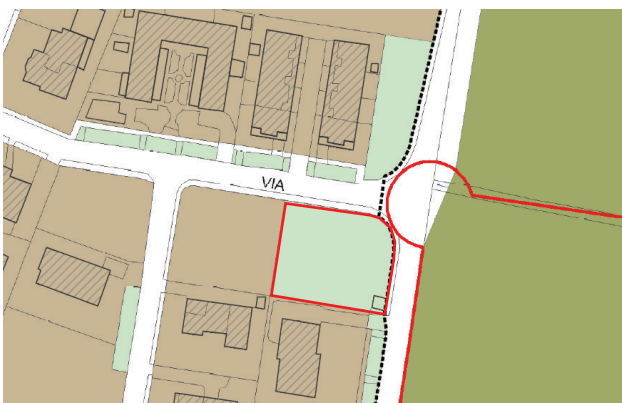


DATI CATASTALI NCT Fg.4 map.889










L'area risulta urbanizzata, adiacente al tessuto residenziale consolidato a completamento di quest'ultimo. l'ambito viene classificato come tessuto urbano consolidato e regolamentato secondo gli indici e le norme che regolano tale classificazione del Piano di Governo del Territorio








VARIAZIONE AL PIANO DI GOVERNO DEL TERRITORIO



LEGENDA

-  Limite comunale
-  Perimetro tessuto urbano consolidato
-  Perimetro Tessuto urbano storico
-  Zona A Tessuto urbano storico
-  Zona B Tessuto residenziale recente e di completamento
-  Zona B1 Tessuto residenziale con previsioni in corso di attuazione
-  Zona D1 Tessuto produttivo recente e di completamento

LEGENDA

-  Limite comunale
-  Perimetro tessuto urbano consolidato
-  Perimetro Tessuto urbano storico
-  Zona A Tessuto urbano storico
-  Zona B Tessuto residenziale recente e di completamento
-  Zona B1 Tessuto residenziale con previsioni in corso di attuazione
-  Zona D1 Tessuto produttivo recente e di completamento